


Муниципальное бюджетное учреждение
дополнительного образования
«Кингисеппская спортивная школа «Юность»

**ПАСПОРТ ДОСТУПНОСТИ
ОБЪЕКТА СОЦИАЛЬНОЙ ИНФРАСТРУКТУРЫ**

(Адрес объекта: Ленинградская область, г.Кингисепп,
проспект Карла Маркса, дом 3Б)

г. Кингисепп
2025 г.



УТВЕРЖДАЮ

И.о. директора МБУДО «КСП

«Юность»

Н.Н. Соколова Н.Н. Соколова

«29» января 2025г.

ПАСПОРТ ДОСТУПНОСТИ
объекта социальной инфраструктуры (ОСИ)
№ 1

1. Общие сведения об объекте

- 1.1. Наименование (вид) объекта: учреждение дополнительного образования
- 1.2. Адрес объекта: Ленинградская обл., г.Кингисепп, пр.Карла Маркса, д. 3 б
- 1.3. Сведения о размещении объекта:
- отдельно стоящее здание 1 этаж, 1751,8 кв.м
- наличие прилегающего земельного участка (да, нет); да 2135 кв.м
- 1.4. Год постройки здания 1838 г., последнего капитального ремонта: 2017 г.
- 1.5. Дата предстоящих плановых ремонтных работ: текущего ежегодно, капитального нет.

Сведения об организации, расположенной на объекте

- 1.6. Название организации (учреждения), (полное юридическое наименование – согласно Уставу, краткое наименование): Муниципальное бюджетное учреждение дополнительного образования «Кингисеппская спортивная школа «Юность» (МБУДО «КСП «Юность».
- 1.7. Юридический адрес организации (учреждения): Ленинградская область, г.Кингисепп, пр.Карла Маркса, д. 3 б
- 1.8. Основание для пользования объектом (оперативное управление, аренда, собственность): оперативное управление
- 1.9. Форма собственности (государственная, негосударственная): государственная
- 1.10. Территориальная принадлежность (федеральная, региональная, муниципальная): муниципальная
- 1.11. Вышестоящая организация (наименование): Комитет по образованию администрации МО «Кингисеппский муниципальный район».
- 1.12. Адрес вышестоящей организации, другие координаты: 188480, г.Кингисепп, пр. Карла Маркса, д.1а/2

2. Характеристика деятельности организации на объекте (по обслуживанию населения)

2.1 Сфера деятельности (здравоохранение, образование, социальная защита, физическая культура и спорт, культура, связь и информация, транспорт, жилой фонд, потребительский рынок и сфера услуг, другое) образование

2.2 Виды оказываемых услуг: образовательные

2.3 Форма оказания услуг: (на объекте, с длительным пребыванием, в т.ч. проживанием, на дому, дистанционно) на объекте; дистанционно

2.4 Категории обслуживаемого населения по возрасту: (дети, взрослые трудоспособного возраста, пожилые; все возрастные категории): дети от 7 до 18 лет

2.5 Категории обслуживаемых инвалидов: инвалиды, передвигающиеся на коляске, инвалиды с нарушениями опорно-двигательного аппарата; нарушениями слуха, нарушениями умственного развития- доступно посещение мероприятий

2.6 Плановая мощность: посещаемость (количество обслуживаемых в день) - 130 чел., вместимость, пропускная способность- 65 человек

2.7 Участие в исполнении ИПР инвалида, ребенка-инвалида (да, нет) нет

3. Состояние доступности объекта

3.1 Путь следования к объекту пассажирским транспортом

(описать маршрут движения с использованием пассажирского транспорта) маршрутным автобусом до остановки «площадь Николаева», далее пешком

наличие адаптированного пассажирского транспорта к объекту: нет

3.2 Путь к объекту от ближайшей остановки пассажирского транспорта:

3.2.1 расстояние до объекта от остановки транспорта 400 м

3.2.2 время движения (пешком) 5 мин.

3.2.3 наличие выделенного от проезжей части пешеходного пути (да, нет) нет

3.2.4 Перекрестки: нерегулируемые; регулируемые, со звуковой сигнализацией, таймером; нет

3.2.5 Информация на пути следования к объекту: акустическая, тактильная, визуальная; нет

3.2.6 Перепады высоты на пути: есть, нет

Их обустройство для инвалидов на коляске: да, нет

3.3 Организация доступности объекта для инвалидов – форма обслуживания*

№ п/п	Категория инвалидов (вид нарушения)	Вариант организации доступности объекта (формы обслуживания)*
1.	Все категории инвалидов и МГН	
	<i>в том числе инвалиды:</i>	
2	передвигающиеся на креслах-колясках	ДУ
3	с нарушениями опорно-двигательного аппарата	ДУ
4	с нарушениями зрения	ВНД
5	с нарушениями слуха	Б ДУ
6	с нарушениями умственного развития	ДУ

*- указывается один из вариантов: «А» - доступность всех зон и помещений (универсальная), «Б» - выделены для инвалидов специальные зоны и помещения, «ДУ» - обеспечена доступная условность: помощь сотрудника организации, «ВНД» - доступность не организована (временно недоступно)

3.4 Состояние доступности основных структурно-функциональных зон

№ п \п	Основные структурно-функциональные зоны	Состояние доступности, в том числе для основных категорий инвалидов**
1	Территория, прилегающая к зданию (участок)	ДП-В
2	Вход (входы) в здание	ДЧ-В
3	Путь (пути) движения внутри здания (в т.ч. пути эвакуации)	ДЧ-И (К,О,Г,У)
4	Зона целевого назначения здания (целевого посещения объекта)	ДЧ-И (К,О, Г,У)
5	Санитарно-гигиенические помещения	ДЧ-И (О, Г, У)
6	Система информации и связи (на всех зонах)	ДЧ-И (К,О,Г, У)
7	Пути движения к объекту (от остановки транспорта)	ДП-В

** Указывается: ДП-В - доступно полностью всем; ДП-И (К, О, С, Г, У) – доступно полностью избирательно (указать категории инвалидов); ДЧ-В - доступно частично всем; ДЧ-И (К, О, С, Г, У) – доступно частично избирательно (указать категории инвалидов); ДУ - доступно условно, ВНД – временно недоступно

3.5. Итоговое заключение о состоянии доступности ОСИ:

Доступно частично избирательно

4. Управленческое решение

4.1. Рекомендации по адаптации основных структурных элементов объекта

№ № п \п	Основные структурно-функциональные зоны объекта	Рекомендации по адаптации объекта (вид работы)*
1	Территория, прилегающая к зданию (участок)	Не нуждается
2	Вход (входы) в здание	Индивидуальное решение с ТСП
3	Путь (пути) движения внутри здания (в т.ч. пути эвакуации)	Индивидуальное решение с ТСП
4	Зона целевого назначения здания (целевого посещения объекта)	Индивидуальное решение с ТСП
5	Санитарно-гигиенические помещения	Индивидуальное решение с ТСП
6	Система информации на объекте (на всех зонах)	Индивидуальное решение с ТСП
7	Пути движения к объекту (от остановки транспорта)	Не нуждается
8	Все зоны и участки	Индивидуальное решение с ТСП

*- указывается один из вариантов (видов работ): не нуждается; ремонт (текущий, капитальный); индивидуальное решение с ТСП; технические решения невозможны – организация альтернативной формы обслуживания

4.2. Период проведения работ: не запланировано

в рамках исполнения _____

(указывается наименование документа: программы, плана)

4.3 Ожидаемый результат (по состоянию доступности) после выполнения работ по адаптации: обеспечение доступности объекта для основных категорий инвалидов

Оценка результата исполнения программы, плана (по состоянию доступности) положительная

4.4. Для принятия решения требуется, не требуется (нужное подчеркнуть):
Согласование


Имеется заключение уполномоченной организации о состоянии доступности объекта (*наименование документа и выдавшей его организации, дата*), прилагается

4.5. Информация размещена (обновлена) на Карте доступности субъекта Российской Федерации <http://bezpregrad.lenreg.ru/>
(*наименование сайта, портала*)

5. Особые отметки

Паспорт сформирован на основании:

1. Анкеты (информации об объекте) № 1 от «15» января 2025 г.,
2. Акта обследования объекта № 1 от «15» января 2025 г.
3. Решения Комиссии по проведению обследования и паспортизации объекта от «15» января 2025 г.



УТВЕРЖДАЮ
И.о. директора МБУДО
«КСШ «Юность»
Н.Н.Соколова
«15» января 2025г.

АНКЕТА
(информация об объекте социальной инфраструктуры)
К ПАСПОРТУ ДОСТУПНОСТИ ОСИ
№ 1

1. Общие сведения об объекте

- 1.1. Наименование (вид) объекта: учреждение дополнительного образования
1.2. Адрес объекта: Ленинградская обл., г.Кингисепп, пр.Карла Маркса, д. 3 б
1.3. Сведения о размещении объекта:
- отдельно стоящее здание 1 этаж, 1751,8 кв.м.
1.4. Год постройки здания 1838 г., последнего капитального ремонта: 2017г.
1.5. Дата предстоящих плановых ремонтных работ: текущего ежегодно, капитального нет.

сведения об организации, расположенной на объекте

- 1.6. Название организации (учреждения), (полное юридическое наименование – согласно Уставу, краткое наименование): Муниципальное бюджетное учреждение дополнительного образования «Кингисеппская спортивная школа «Юность» (МБУДО «КСШ «Юность»)
1.7. Юридический адрес организации (учреждения): Ленинградская область, г.Кингисепп, пр.Карла Маркса, д. 3 б
1.8. Основание для пользования объектом (оперативное управление, аренда, собственность): оперативное управление
1.9. Форма собственности (государственная, негосударственная): государственная
1.10. Территориальная принадлежность (федеральная, региональная, муниципальная): муниципальная
1.11. Вышестоящая организация (наименование) комитет по образованию администрации МО «Кингисеппский муниципальный район»
1.12. Адрес вышестоящей организации, другие координаты: 188480, г.Кингисепп, пр. Карла Маркса, д.1а/2

2. Характеристика деятельности организации на объекте

2.1 Сфера деятельности (здравоохранение, образование, социальная защита, физическая культура и спорт, культура, связь и информация, транспорт, жилой фонд, потребительский рынок и сфера услуг, другое)-

образование

2.2 Виды оказываемых услуг: образовательные

2.3 Форма оказания услуг: (на объекте, с длительным пребыванием, в т.ч. проживанием, на дому, дистанционно) - на объекте; дистанционно

2.4 Категории обслуживаемого населения по возрасту: (дети, взрослые трудоспособного возраста, пожилые; все возрастные категории)- дети от 7 до 18 лет

2.5 Категории обслуживаемых инвалидов: инвалиды, передвигающиеся на коляске, инвалиды с нарушениями опорно-двигательного аппарата; нарушениями слуха, нарушениями умственного развития- доступно посещение мероприятий

2.6 Плановая мощность: посещаемость (количество обслуживаемых в день) – 130 чел., вместимость, пропускная способность- 65 человек

2.7 Участие в исполнении ИПР инвалида, ребенка-инвалида (да, нет)- нет

3. Состояние доступности объекта для инвалидов и других маломобильных групп населения (МГН)

3.1 Путь следования к объекту пассажирским транспортом

(описать маршрут движения с использованием пассажирского транспорта) маршрутным автобусом до остановки «площадь Николаева», далее пешком
наличие адаптированного пассажирского транспорта к объекту: нет

3.2 Путь к объекту от ближайшей остановки пассажирского транспорта:

3.2.1 расстояние до объекта от остановки транспорта: 400 м

3.2.2 время движения (пешком) 5 мин

3.2.3 наличие выделенного от проезжей части пешеходного пути нет

3.2.4 Перекрестки: нерегулируемые

3.2.5 Информация на пути следования к объекту: акустическая, тактильная, визуальная; нет

3.2.6 Перепады высоты на пути: нет

Их обустройство для инвалидов на коляске: нет

3.3 Вариант организации доступности ОСИ (формы обслуживания)* с учетом СП 35-101-2001

№ п/п	Категория инвалидов (вид нарушения)	Вариант организации доступности объекта
1.	Все категории инвалидов и МГН	
	<i>в том числе инвалиды:</i>	
2	передвигающиеся на креслах-колясках	ДУ
3	с нарушениями опорно-двигательного аппарата	ДУ
4	с нарушениями зрения	ВНД
5	с нарушениями слуха	Б ДУ
6	с нарушениями умственного развития	ДУ

* - указывается один из вариантов: «А», «Б», «ДУ», «ВНД»

4. Управленческое решение (предложения по адаптации основных структурных элементов объекта)

№ п \п	Основные структурно-функциональные зоны объекта	Рекомендации по адаптации объекта (вид работы)*
1	Территория, прилегающая к зданию (участок)	Не нуждается
2	Вход (входы) в здание	Индивидуальное решение с ТСР
3	Путь (пути) движения внутри здания (в т.ч. пути эвакуации)	Индивидуальное решение с ТСР
4	Зона целевого назначения (целевого посещения объекта)	Индивидуальное решение с ТСР
5	Санитарно-гигиенические помещения	Индивидуальное решение с ТСР
6	Система информации на объекте (на всех зонах)	Индивидуальное решение с ТСР
7	Пути движения к объекту (от остановки транспорта)	Не нуждается
8	Все зоны и участки	Индивидуальное решение с ТСР

*- указывается один из вариантов (видов работ): не нуждается; ремонт (текущий, капитальный); индивидуальное решение с ТСР; технические решения невозможны – организация альтернативной формы обслуживания

Размещение информации на Карте доступности субъекта Российской Федерации согласовано _____ Н.Н.Соколова, заместитель директора по УВР и безопасности т. 8(81375) 20705 (подпись, Ф.И.О., должность; координаты для связи уполномоченного представителя объекта)

УТВЕРЖДАЮ
И.о.директора МБУДО
«КСЦ «Юность»
С.И.И. – Н.Н.Соколова
«15» января 2025г.

АКТ ОБСЛЕДОВАНИЯ
объекта социальной инфраструктуры
К ПАСПОРТУ ДОСТУПНОСТИ ОСИ
№ 1

Ленинградская область, РФ
Наименование территориального образования,
субъекта РФ

«15» января 2025 г.

1. Общие сведения об объекте

- 1.1. Наименование (вид) объекта: учреждение дополнительного образования
1.2. Адрес объекта: Ленинградская обл., г.Кингисепп, пр.Карла Маркса, д. 3 б
1.3.Сведения о размещении объекта
- отдельно стоящее здание 1 этаж, 1751,8 кв.м
- наличие прилегающего земельного участка (да, нет); да, 2135 кв.м
1.4. Год постройки здания 1838 г., последнего капитального ремонта: 2017 г.
1.5. Дата предстоящих плановых ремонтных работ: текущего ежегодно, капитального нет
1.6. Название организации (учреждения), (полное юридическое наименование – согласно Уставу, краткое наименование): Муниципальное бюджетное учреждение дополнительного образования «Кингисеппская спортивная школа «Юность» (МБУДО «КСЦ «Юность»)
1.7. Юридический адрес организации (учреждения): Ленинградская область, г.Кингисепп, пр.Карла Маркса, д. 3 б

2. Характеристика деятельности организации на объекте

Дополнительная информация: Дополнительное образование

3. Состояние доступности объекта

- 3.1. Путь следования к объекту пассажирским транспортом**
(описать маршрут движения с использованием пассажирского транспорта)
маршрутным автобусом до остановки «площадь Николаева», далее пешком
наличие адаптированного пассажирского транспорта к объекту: нет
- 3.2. Путь к объекту от ближайшей остановки пассажирского транспорта:**
3.2.1 расстояние до объекта от остановки транспорта 400 м
3.2.2 время движения (пешком) 5 мин
3.2.3 наличие выделенного от проезжей части пешеходного пути (да, нет),
нет
3.2.4 Перекрестки: нерегулируемые; регулируемые, со звуковой сигнализацией, таймером; нет

3.2.5 Информация на пути следования к объекту: *акустическая, тактильная, визуальная; нет*

3.2.6 Перепады высоты на пути: *нет*

Их обустройство для инвалидов на коляске: *нет*

3.3. Организация доступности объекта для инвалидов – форма обслуживания

№ п/п	Категория инвалидов (вид нарушения)	Вариант организации доступности объекта (формы обслуживания)*
1.	Все категории инвалидов и МГН	
	<i>в том числе инвалиды:</i>	
2	передвигающиеся на креслах-колясках	ДУ
3	с нарушениями опорно-двигательного аппарата	ДУ
4	с нарушениями зрения	ВНД
5	с нарушениями слуха	Б ДУ
6	с нарушениями умственного развития	ДУ

* - указывается один из вариантов: «А», «Б», «ДУ», «ВНД»

3.4. Состояние доступности основных структурно-функциональных зон

№ п/п	Основные структурно-функциональные зоны	Состояние доступности, в том числе для основных категорий инвалидов**	Приложение	
			№ на плане	№ фото
1	Территория, прилегающая к зданию (участок)	ДП-В		
2	Вход (входы) в здание	ДЧ-В		
3	Путь (пути) движения внутри здания (в т.ч. пути эвакуации)	ДЧ-И (К,О,Г,У)		
4	Зона целевого назначения здания (целевого посещения объекта)	ДЧ-И (К,О, Г,У)		
5	Санитарно-гигиенические помещения	ДЧ-И (О, Г, У)		
6	Система информации и связи (на всех зонах)	ДЧ-И (К,О,Г, У)		
7	Пути движения к объекту (от остановки	ДП-В		

транспорта)			
-------------	--	--	--

** Указывается: ДП-В - доступно полностью всем; ДП-И (К, О, С, Г, У) – доступно полностью избирательно (указать категории инвалидов); ДЧ-В - доступно частично всем; ДЧ-И (К, О, С, Г, У) – доступно частично избирательно (указать категории инвалидов); ДУ - доступно условно, ВНД - недоступно

3.5. ИТОГОВОЕ ЗАКЛЮЧЕНИЕ о состоянии доступности ОСИ:

Доступно частично избирательно

4. Управленческое решение (проект)

4.1. Рекомендации по адаптации основных структурных элементов объекта:

№ п \п	Основные структурно-функциональные зоны объекта	Рекомендации по адаптации объекта (вид работы)*
1	Территория, прилегающая к зданию (участок)	Не нуждается
2	Вход (входы) в здание	Индивидуальное решение с ТСП
3	Путь (пути) движения внутри здания (в т.ч. пути эвакуации)	Индивидуальное решение с ТСП
4	Зона целевого назначения здания (целевого посещения объекта)	Индивидуальное решение с ТСП
5	Санитарно-гигиенические помещения	Индивидуальное решение с ТСП
6	Система информации на объекте (на всех зонах)	Индивидуальное решение с ТСП
7	Пути движения к объекту (от остановки транспорта)	Не нуждается
8.	Все зоны и участки	Индивидуальное решение с ТСП

*- указывается один из вариантов (видов работ): не нуждается; ремонт (текущий, капитальный); индивидуальное решение с ТСП; технические решения невозможны – организация альтернативной формы обслуживания

4.2. Период проведения работ: не запланировано

в рамках исполнения _____

(указывается наименование документа: программы, плана)

4.3 Ожидаемый результат (по состоянию доступности) после выполнения работ по адаптации: обеспечение доступности учреждения для основных категорий инвалидов

Оценка результата исполнения программы, плана (по состоянию доступности) положительная

4.4. Для принятия решения требуется, не требуется (нужное подчеркнуть):

4.4.1. согласование на Комиссии _____

(наименование Комиссии по координации деятельности в сфере обеспечения доступной среды жизнедеятельности для инвалидов и других МГН)

4.4.2. согласование работ с надзорными органами *(в сфере проектирования и строительства, архитектуры, охраны памятников, другое - указать)*

4.4.3. техническая экспертиза; разработка проектно-сметной документации;

4.4.4. согласование с вышестоящей организацией (собственником объекта);

4.4.5. согласование с общественными организациями инвалидов _____;

4.4.6. другое _____.

Имеется заключение уполномоченной организации о состоянии доступности объекта *(наименование документа и выдавшей его организации, дата)*, прилагается

4.7. Информация может быть размещена (обновлена) на Карте доступности субъекта Российской Федерации _____

(наименование сайта, портала)

5. Особые отметки

ПРИЛОЖЕНИЯ:

Результаты обследования:

- | | |
|--|---------|
| 1. Территории, прилегающей к объекту | на 1 л. |
| 2. Входа (входов) в здание | на 1 л. |
| 3. Путей движения в здании | на 1 л. |
| 4. Зоны целевого назначения объекта | на 3 л. |
| 5. Санитарно-гигиенических помещений | на 1 л. |
| 6. Системы информации (и связи) на объекте | на 1 л. |

Результаты фотофиксации на объекте на 10 л.

Поэтажные планы, паспорт БТИ на 2 л.

Другое (в том числе дополнительная информация о путях движения к объекту) _____

Председатель комиссии:

И.о. директора, заместитель директора по УВР и безопасности
Соколова Н.Н.



(Подпись)


Члены комиссии:

Инструктор-методист
Трусковская Т.И.




(Подпись)

Тренер-преподаватель
Балашов С.А.



(Подпись)

Тренер-преподаватель
Балашов М.А.



(Подпись)

В том числе:

Представители:

Председатель Кингисеппской районной организации
Всероссийского общества инвалидов

Банников Т.Н.



(Подпись)

представители организации,
расположенной на объекте
Заведующий хозяйством

Кириянова В.А.



(Подпись)

Управленческое решение согласовано «15» января 2025 г. (Протокол № 1)

Комиссией по проведению обследования и паспортизации объекта МБУДО «КСШ
«Юность».